



02 carte opérationnelle


1:20000 0 25 50 100 m




 périmètre ISOS A


 points de vue selon parcours

 points de vue fixes

 visibilité très haute

 visibilité haute

 visibilité moyenne

 visibilité faible

