

COMMUNE D'AUBONNE

Situation : A la Forêt

Plan n°22

Coordonnées C.N.S. : 2'520'325 / 1'147'845

Altitude C.N.S. : 420m

PLAN DE SITUATION POUR ENQUETE

Objet de l'enquête : Installation d'une pompe à chaleur avec forages

Propriété de : Etablissement R. Caillet S.A. parcelle 1040

Désignation cadastrale de la parcelle (selon RF): **1040** : Bâtiment industriel ECA 1056 1'345 m²
Servitudes : Habitation ECA 1057 328 m²
n°67'648Aub : Passage à pied et pour tous véhicules Bâtiment industriel ECA 1622 362 m²
n°02/349Aub : Passage à pied et pour tous véhicules (ID.02/826) Jardin 5'032 m²
n°02/349Aub : Canalisation(s) d'électricité (ID.02/833) **7'067 m²**

Dérogation : --




Zone selon plan d'Affectation Cantonal n°299 bis "Littoral Parc" approuvé par le chef de Département le 10 novembre 2011

Secteur de protection des eaux : Au
Recensement architectural : ECA n°1056 = Note 3

Degré de sensibilité au bruit : III

La réalisation du projet n'implique pas une mise à jour du plan RF.


Légende:

-  PAC VAILLANT type géo THERM
-  Forages
-  Tuyaux raccordement

La propriétaire:

A. Schneider

Sceaux communaux:



Etabli à Aubonne, le 29 avril 2024

Le géomètre remplaçant
Florent Lombardet, géom. off.



Echelle 1:500



GEODONNEES © ETAT DE VAUD

Format : A3	Fichier :	Plan N° :
Couche : Couche-PE.INI	2024-04-02_ENQUETE.pcd	1
Plume : Plume-PE.INI	QP : 10	
Date : 02.04.2024 EC	Mandat : AU 1360	
Contr : 02.04.2024 TB	S-mandat : PE 01	
Modif : 29.04.2024 TB		




BUREAU D'ETUDES
ROSSIER
INGÉNIEURS - GÉOMÈTRE OFFICIEL

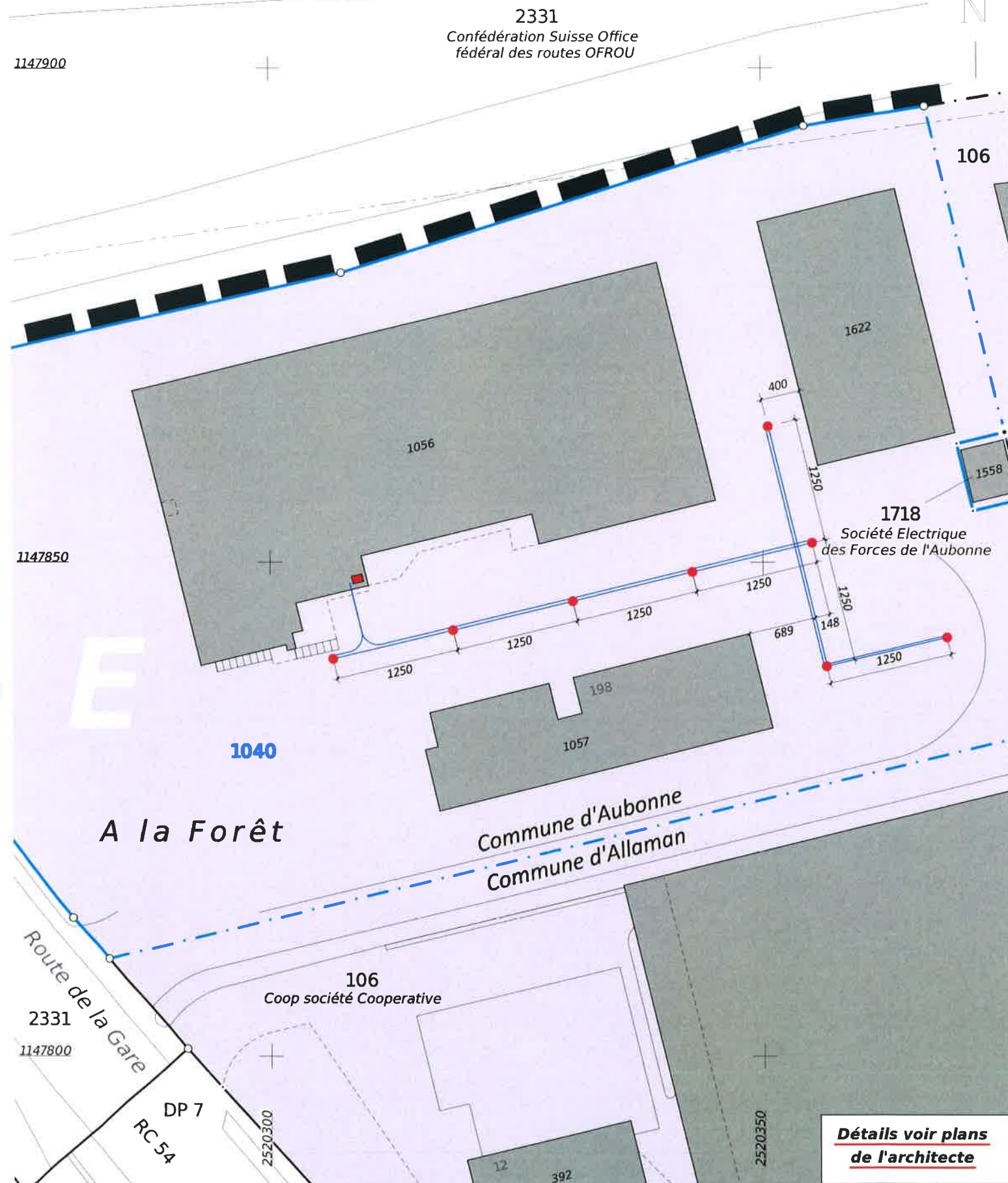
1170 AUBONNE
Ch du Mont-Blanc 9
Tél. : 021 821 12 80
Fax : 021 821 12 85
info@rossier-geom.ch

1196 GLAND
Rte des Avouillons 16
Tél. : 022 364 25 52
Fax : 021 821 12 85
www.rossier-geom.ch

ZONES

Selon Plan d'Affectation Cantonal n°299 bis "Littoral Parc" approuvé par le chef de Département le 10 novembre 2011

-  Périmètre du PAC
-  Nom de secteur
-  Zone d'activité



Détails voir plans
de l'architecte